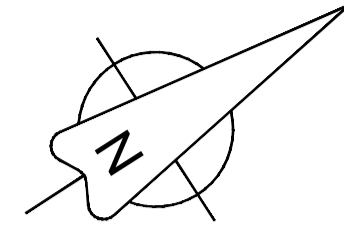


UBICACIÓN DE PARADEROS DE TRANSPORTE PÚBLICO DE LA CIUDAD DE GUAYAQUIL

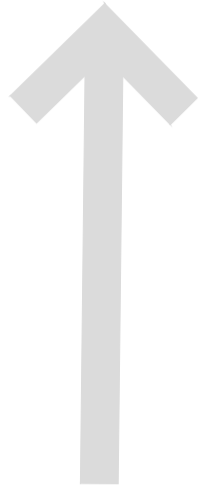
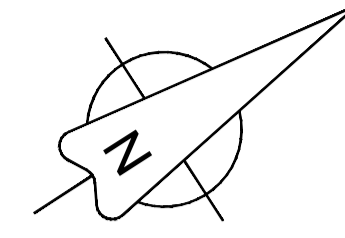
UBICACIÓN MAPA CATASTRAL

ESCALA 1 : 1000



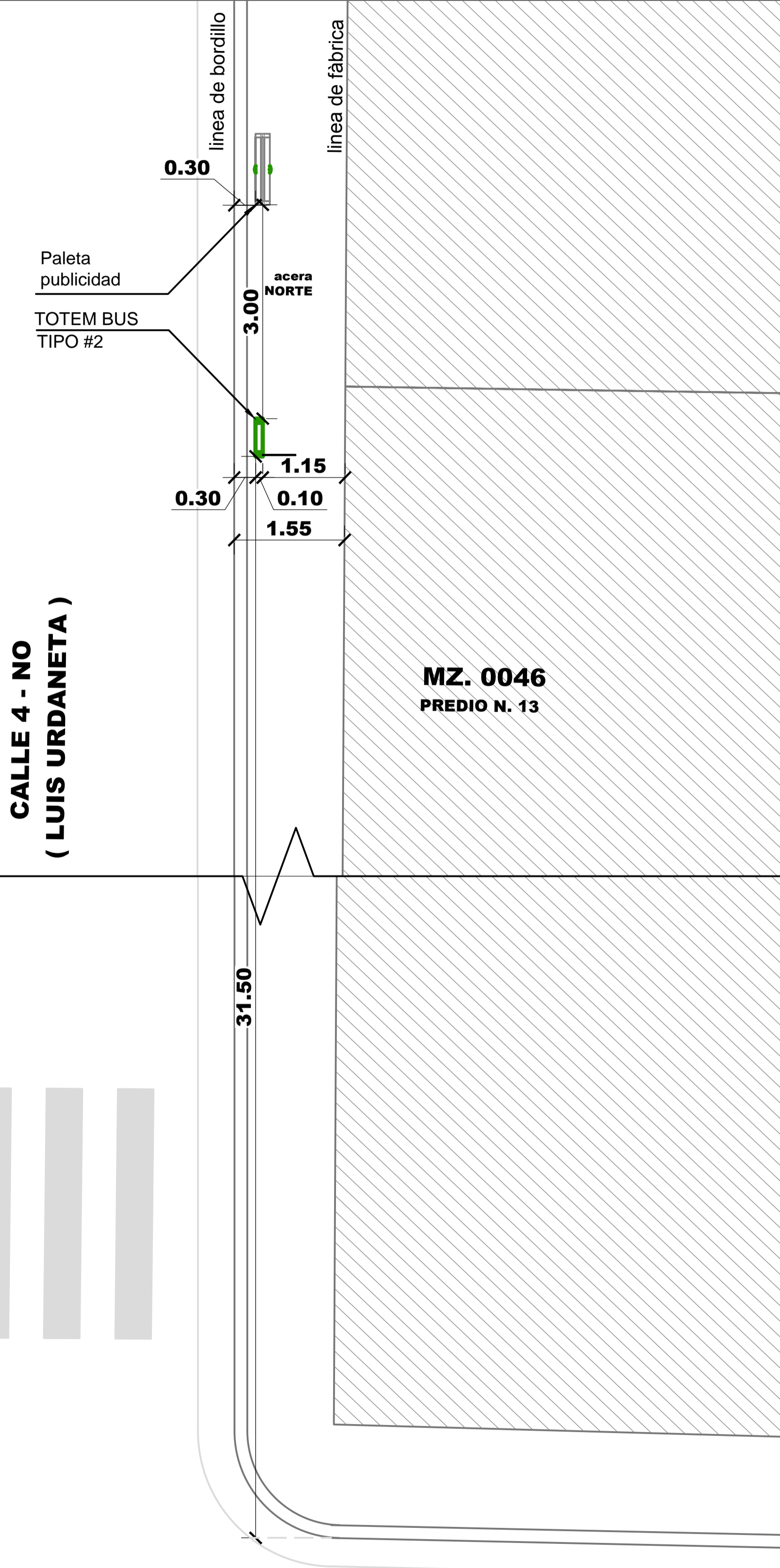
PLANTA

ESCALA 1 : 100



CALLE 4 - NO
(LUIS URDANETA)

AVENIDA 5 - NO
(DR. JOSÉ MASCOTE)



REG. FOTOGRÁFICO



DATOS

CODIGO DEL PARADERO: 11-0046-13-07

DIRECCIÓN: CALLE 4 NO (Luis Urdaneta) Y AV. 5 NO (Dr. José Mascote)

ACERA: NORTE

ESTE PLANO ES PROPIEDAD DE LA M.I. MUNICIPALIDAD DE GUAYAQUIL



AB. ANDRÉS ROCHE
GERENTE GENERAL EPMT

PROYECTO:
**MOBILIARIO URBANO
PARADEROS DENTRO DE LA
CIUDAD DE GUAYAQUIL**

EQUIPO DE ESTUDIO:
ARQ. CESAR CALLE
ARQ. ALEXANDRA MORÁN

ESCALA: INDICADAS
FECHA: SEPTIEMBRE DEL 2016
DIBUJO: SR. JAIME GUZMÁN
ARCHIVO: D:\...JaimeGuzman\datos2016\Paraderos\ corredor 2\ fichas paraderos 2\Transversales\01-05\01-05 paraderos.dwg

LAMINA:
7

ING. FERNANDO AMADOR
DIRECTOR DE TRANSPORTE PÚBLICO EPMT

ARQ. JOSÉ MIGUEL RUBIO JAÉN
DIRECTOR DE URBANISMO, AVALÚOS Y ORDENAMIENTO TERRITORIAL

ING. FERNANDO NAVAS
DIRECTOR DE TRANSITO EPMT

ARQ. GINO MERA GILER
SUBDIRECTOR DE PROYECTOS ESPECÍFICOS